



Voies navigables de France

*Assises Nationales Sédiments
15 novembre 2022*



Marie-Céline MASSON

Directrice territoriale Nord-Pas de Calais

Présentation de Voies navigables de France

VNF C'EST :

4 000 agents



1 siège à Béthune

7 Directions territoriales

2 réseaux
complémentaires et
connectés

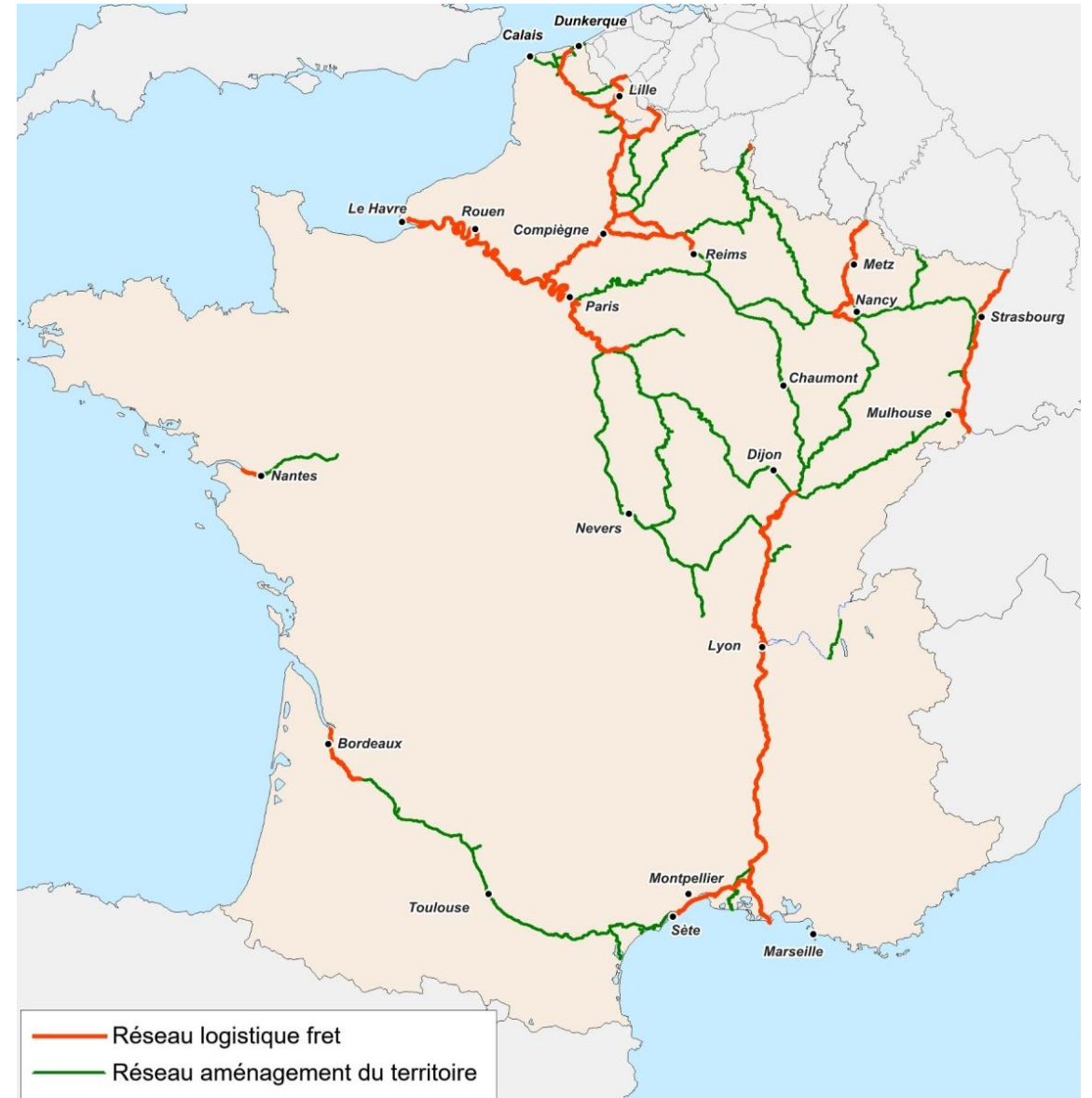
6 700 km de
canaux, fleuves et rivières
canalisées

40 000 hectares
de domaine public fluvial

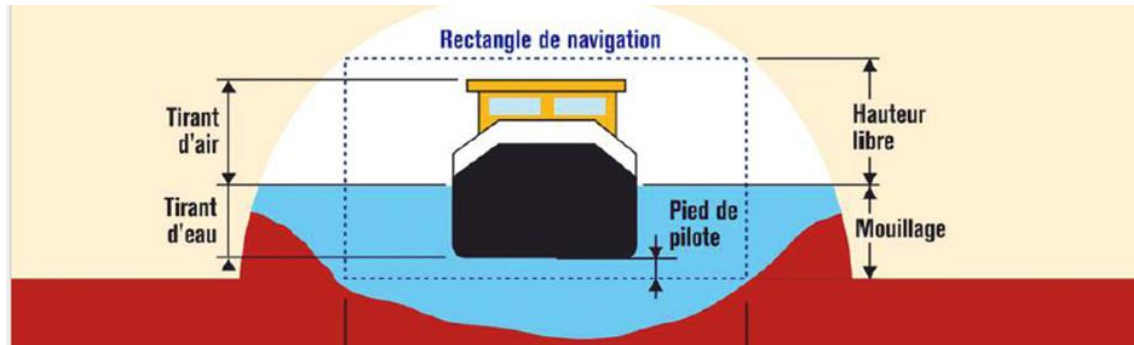
4 000 ouvrages

3 grandes missions au service du
public :

1. Assurer la gestion globale de l'eau
2. Promouvoir la logistique fluviale
3. Concourir à l'aménagement du territoire



La gestion des dragages à VNF

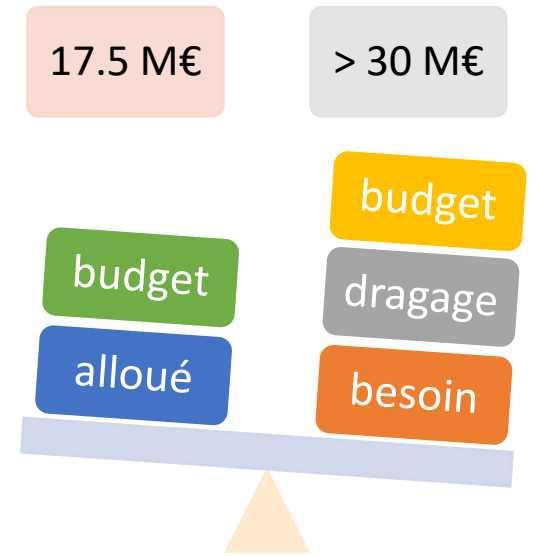


Chiffres clés sur la période 2019-2021 :

370 000 m³
dragués en moyenne par an

153 opérations
de dragage réalisées
en moyenne par an

Coût moyen :
45,5 €/m³



16 %
Gestion en eau

8,2 %
éliminés

25 %
valorisés

50 %
en transit

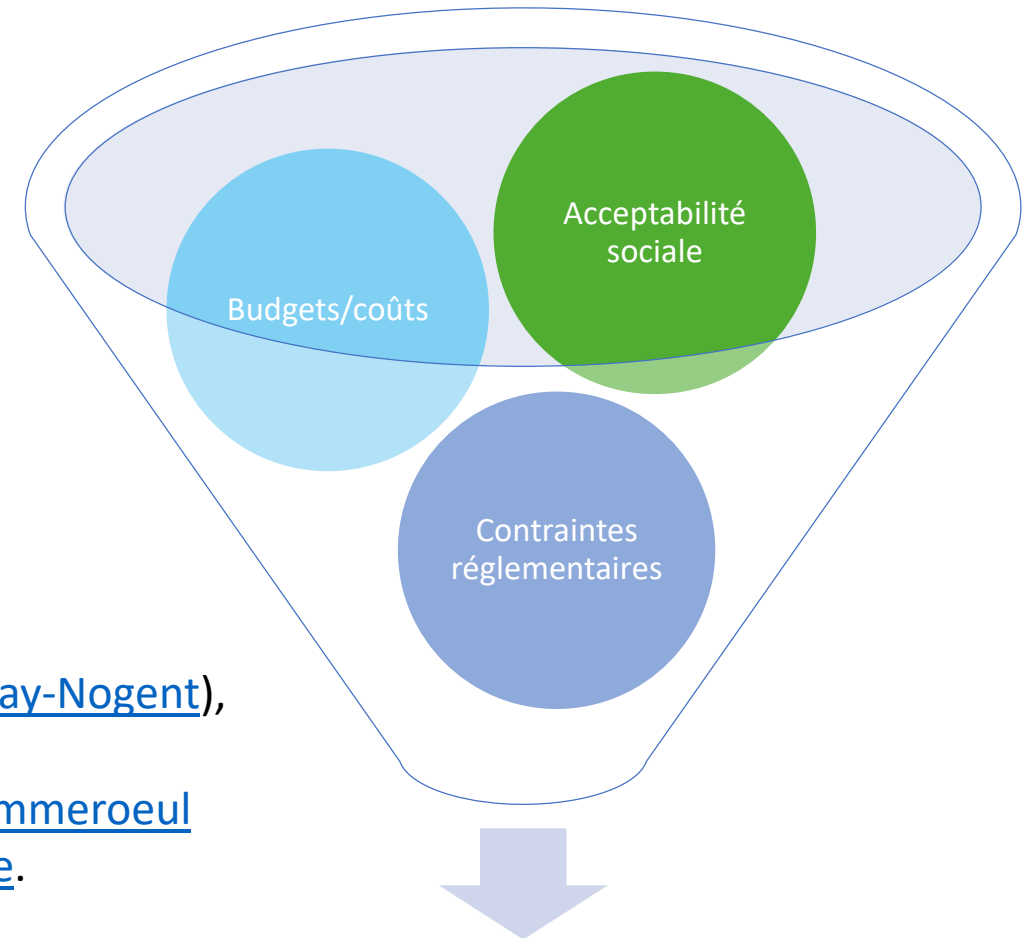
530 000 m³
actuellement sur sites de transit
VNF, en attente d'être valorisés



Seine-Escaut, composante essentielle du développement du réseau fluvial européen



- Canal Seine Nord,
- la Seine amont ([Bray-Nogent](#)),
- l'Oise ([MAGEO](#)),
- [le canal Condé-Pommeroeul](#)
- Et [la Lys mitoyenne](#).



Que faire des sédiments?